

Indicação apresentada na sessão
ordinária do dia 15 03 / 2022

ENCAMINHA-SE A QUEM DE DIREITO.



**Estado de Sergipe
Câmara Municipal de Canindé de São Francisco
Gabinete do Vereador Kleber Guilherme Alves dos Santos Feitosa**

INDICAÇÃO Nº 01/2022

**Senhor Presidente,
Senhores Vereadores,**

O Vereador infra-assinado, no uso de suas atribuições legais, que lhes são conferidas pelo Regimento Interno desta Casa de Leis, **INDICA** ao chefe do Poder Executivo Municipal, para que, através do setor competente da Prefeitura Municipal, viabilize em caráter de urgência, esgotamento sanitário e pavimentação das Ruas Maria Lisboa Lima e Rua Eliseu Fernandes no Bairro Mutirão nesta cidade.

JUSTIFICATIVA:

O Poder Público Municipal deve buscar sempre o bem estar dos cidadãos canindeenses e esta obra é da maior importância para aquelas pessoas. Devido as ruas desniveladas e no período de chuvas que se aproxima a lama e os buracos deixam a rua praticamente intransitável, além da poeira em período de seca que afeta os moradores da região, por isso é necessário essa obra para as pessoas trafegar com segurança pelo local.

Segue em anexo cópia da análise de via urbana da localidade supra citada.

Sala das Sessões, em 15 de março de 2022


Kleber Guilherme Alves dos Santos Feitosa
-Vereador-

ANÁLISE DE VIA URBANA

Essa análise tem por objetivo, mostrar um pouco da situação em que se encontra a Rua Elizeu Fernandes, localizada no Bairro da Torre, município de Canindé de São Francisco/SE.

Ilustração 01 – Imagem satélite com identificação da Rua Elizeu Fernandes.



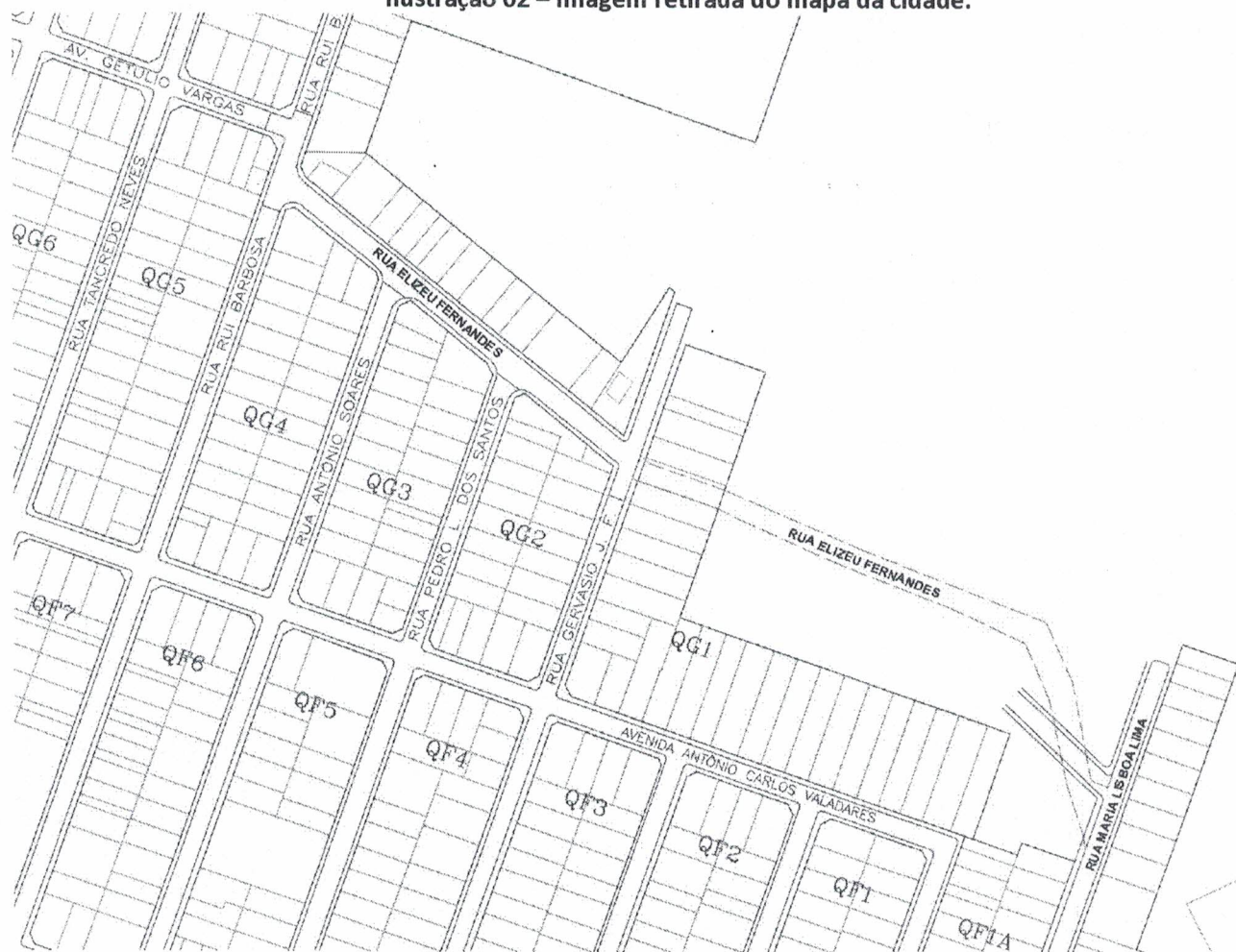
Fonte: Google Earth, 2020.

A Rua Eliseu Fernandes se trata de uma via que liga a Avenida Getúlio Vargas a Rua Maria Lisboa, que dá acesso direto a Avenida João Alves Filho. É popularmente conhecida como a “rua do fundo do Bairro Torre que liga a escola Maria do Carmo”. É também conhecida por fazer parte de uma região dentro do Bairro Torre que é denominada de Multirão. Dessa forma, há ainda quem a identifique por “rua do Multirão que liga o Bairro Torre a frente do Maria do Carmo”.

Normalmente, todas as interligações entre avenidas são bem atendidas, porém, essa ligação entre a Avenida Getúlio Vargas e a Avenida João Alves Filhos vem sendo esquecida a algum tempo. Se trata ainda de uma situação frustrante para os moradores da região pois, sempre é lembrada em momentos de campanha política, pois muitas vezes foi prometido melhoras na via, mas infelizmente isso não vem acontecendo.

Por esse motivo, deixo a seguir, alguns dos problemas encontrados nessa via.

Ilustração 02 – Imagem retirada do mapa da cidade.



Fonte: Secretaria Municipal de Obras, Planejamento e Serviços Públicos (modificado pelo autor), 2021.

Antes de iniciar a análise, é válido lembrar que o mapa da cidade se encontra desatualizado, basta comparar a ilustração 01 da imagem satélite com a ilustração 02 do mapa da cidade, com isso é possível notar que parte da Rua Elizeu Fernandes não está inserida no mapa. Isso já pode ser considerado um problema pois dificulta a de melhoria na região, afinal de contas, como que nos momentos de planejamento da cidade, os técnicos da Secretaria Municipal e Obras, Planejamento e Serviços Públicos irão lembrar dessa via se ela não está no mapa? No caso a cima, tomei a liberdade de destacar com linhas tracejadas vermelhas a parte que está faltando da Rua Elizeu Fernandes.

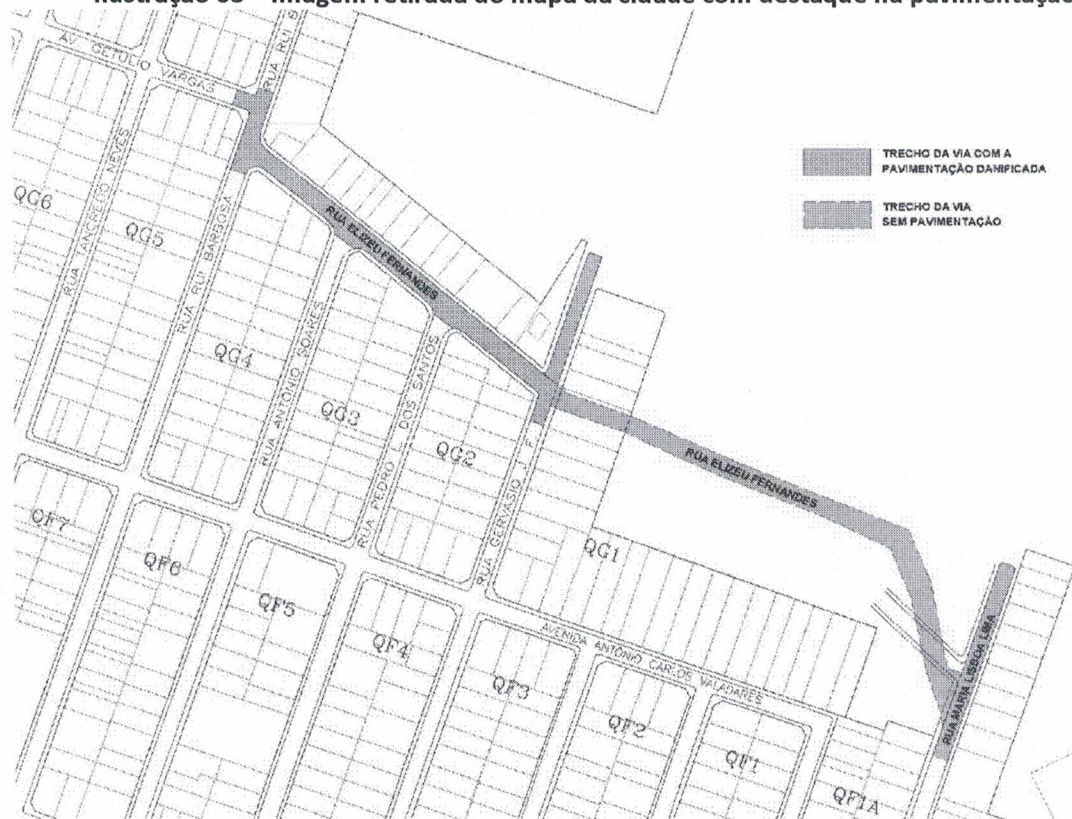
A seguir, conforme os problemas passem a ser identificados, será possível notar que é justamente essa parte esquecida no mapa que se encontra em pior situação.

Ficará aqui também, o pedido de atenção para a interligação com a Rua Rui Barbosa, para o cruzamento da Rua Gervasio J. Fernandes e para a ligação da Rua Maria Lisboa Lima com a Rua Elizeu Fernandes.

1. PAVIMENTAÇÃO

Para entender melhor a pavimentação do local, deixo outra imagem do mapa com destaque na situação atual.

Ilustração 03 – Imagem retirada do mapa da cidade com destaque na pavimentação.



Fonte: Secretaria Municipal de Obras, Planejamento e Serviços Públicos (modificado pelo autor), 2021.

Como já mencionado anteriormente, é comum que a parte esquecida no mapa fique em pior situação, no caso da pavimentação, na parte azul é possível encontrar pavimentação por paralelepípedos (bem danificada), e na parte em vermelho, a via não tem pavimentação, o que ocasiona muitos problemas, principalmente em períodos de chuva.

É válido ressaltar que na imagem a cima, o trecho da Rua Elzeu Fernandes que se encontra em vermelho se mostra passar em uma área loteada, que sofre bastante por não ter pavimentação, principalmente em momentos de chuva, o que se pode confirmar pela ilustração 04.

Ilustração 04 – Parte sem pavimentação no trecho vermelho.



Fonte: Registro pessoal, 02 de maio de 2021.

Para muitos, essa questão da pavimentação é o problema mais grave, e é válido mencionar que no trecho destacado em azul, já existe a pavimentação, mas a mesma se encontra com sérios problemas, há bastantes buracos e deformações.

Ilustração 05 – Pavimentação danificada no trecho azul.



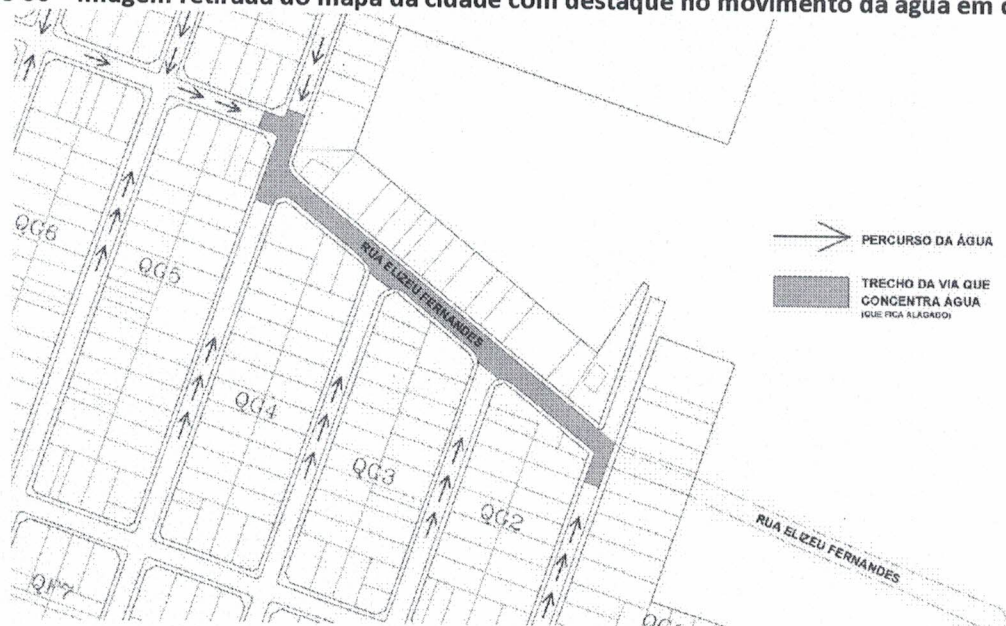
Fonte: Registro pessoal, 02 de maio de 2021.

Com isso, fica notável que é preciso voltar a atenção para o desleixo com a pavimentação pública na Rua Eliseu Fernandes.

2. DRENAGEM

É possível identificar outro grande problema nessa via durante momentos de chuva. Por está localizada ao final de diferentes declives, é uma área onde concentra bastante água de chuvas. Por tal motivo, muitas dessas casas sofrem com o nível que a água chega em momentos de precipitações pluviométricas (chuvas).


Ilustração 06 – Imagem retirada do mapa da cidade com destaque no movimento da água em dias de chuva.



Fonte: Secretaria Municipal de Obras, Planejamento e Serviços Públicos (modificado pelo autor), 2021.

A situação antes mencionada, se refere ao que se é visto na imagem a seguir.

Ilustração 07 – Imagem retirada do local em dia chuvoso.



Fonte: Registro pessoal, 24 de setembro de 2021.

Dessa forma, é fica visível que naturalmente a rua já se encontra em uma situação complicada, é a única parte baixa que recebe a água de diferentes ladeiras. A situação ainda piora, e chega a esse nível acima mostrado, quando o sistema de drenagem pluvial não existe ou não funciona de forma eficiente.

3. CONSIDERAÇÕES FINAIS

É possível ainda encontrar mais problemas no trecho, na parte de saneamento do esgoto ou na iluminação pública como exemplo. Porém, as duas condições de infraestrutura anteriormente citados, a pavimentação e a drenagem, são os pontos que mais afetam a região e que mais é reclamado por parte dos moradores.

Sendo assim, é necessário voltar a atenção a pavimentação danificada e a pavimentação não existente na Rua Eliseu Fernandes, assim como, é preciso também rever o sistema de drenagem no local. São aspectos que estão ligados diretamente a saúde e qualidade de vida dos canindeenses que habitam nessa região.

VITOR SANTOS
FRANCA:04182471539

Assinado de forma digital por VITOR SANTOS
FRANCA:04182471539
DN: c=BR, o=ICP-Brasil, ou=Secretaria da Receita Federal do Brasil - RFB, ou=RFB e-CPF A1, ou=VALID, ou=AR BRSIGN, ou=Presencial, ou=36710392000120, cn=VITOR SANTOS FRANCA:04182471539
Dados: 2021.10.07 19:39:09 -03'00'

Vitor Santos França
Arquiteto e Urbanista
CAU: A149871-1